





| 新厝遺址 | | | | |
|------------------|--|--------------|-------|--------------------|
| 代號：1103-HT | | | | |
| 地理環境 | | | | |
| 經 緯 度： | 東經 120°23'47" | 北緯 23°20'41" | 方格座標： | E188300×N2582600 m |
| 行政隸屬： | 臺南縣白河鎮永安里 | | | |
| 地 理 區： | 嘉南平原－急水溪沖積平原 | | | |
| 海拔高度： | 31m | | | |
| 所屬水系： | 急水溪（急水溪／急水溪集水區） | | | |
| 相關道路： | 南 165 | | | |
| 簡要描述： | 遺址位於急水溪東山村曲流北岸，新厝聚落南側的河岸沖積平原，165 縣道青葉橋西北側約 500 公尺處，遺址西側抵白河鎮農會活動中心。 | | | |
| (地形圖附道路及水道並劃記範圍) | | | | |
| | | | | |
| 遺址狀態 | | | | |
| 遺物分布： | 出土遺物主要零星分布於白河鎮農會活動中心東側的木瓜園與檳榔園，但緊鄰急水溪沿岸區域因雜草密佈，致使調查不易，遺址範圍仍待確認。 | | | |
| 面 積： | 長寬大致 400m×300m，面積約 96000 m²。 | | | |
| 保存狀況： | 遺址因水稻田耕作及果園墾植而受到相當程度的擾動。 | | | |
| 文化類型： | 大湖文化、蔦松文化 | | | |
| 年 代： | 約 3300-1800 B.P.、1800-350 B.P. | | | |

| | | |
|---|--|--|
| 遺 跡： | | |
| 遺物類別（附照片） | | |
| 文 化 遺 物 | | |
| 石 器： | | |
| 陶 器： | 1. 大湖文化：陶腹片（許清保採集、本計畫採集） 2. 蔦松文化：罐形器（本計畫採集）、陶腹片（許清保採集、本計畫採集） | |
|  | |  |
| 圖說：陶腹片正面（本計畫採集） | | 圖說：陶腹片背面（本計畫採集） |
| 骨 器： | | |
| 金 屬 器： | | |
| 其 他： | | |
| 自 然 遺 物 | | |
| 動 物： | | |
| 植 物： | | |
| 岩 石： | | |
| 土 壤： | 黃褐色壤土 | |
| 其 他： | | |
| 遺址代表意義 | | |
| 文化意義： | | |
| 歷史沿革： | | |
| 評鑑等級： | 一般性遺址 | |
| 建議事項 | | |
| 遺址處理： | 保持現狀，避免重大開發及翻整。 | |
| 遺物保存： | | |
| 行政處理： | <input type="checkbox"/> 指定遺址 <input checked="" type="checkbox"/> 列冊遺址 <input type="checkbox"/> 疑似遺址 | |
| 其 他： | | |
| 備 註 | | |
| 本遺址為原調查者許清保命名之「店子口」遺址，「店子口」為日治時期《台灣堡圖》之古地名，但今已改名為「新厝」，因此改稱本遺址為「新厝」遺址。 | | |

| 研究簡史 | | | |
|---|----|--|------|
| 1. 2006 年 2 月 6 日許清保、周來春調查發現。 | | | |
| 2. 2008 年 6 月 3 日本計畫鄒騰露調查。 | | | |
| 參考文獻 | | | |
| 1. 2007 許清保〈尋訪哆囉囑社群〉《台灣文獻》58(1): 192-212. | | | |
| 土地管理基本資料 | | | |
| 定著土地地號： | | 總面積： 平方公尺 | |
| 使用分區（類別）： | | | |
| 地號： | 姓名 | 戶籍或連絡地址 | 聯絡電話 |
| 面積： | | | |
| 所有人（代表） | | | |
| 使用人 | | | |
| 管理人 | | | |
| 土地使用現況 | | | |
| 使用分區（類別） | | | |
| 附近景觀： | | 遺址目前所在大多以種植水稻田及果樹為主。 | |
|  | |  | |
| 圖說：由北往南拍攝之遺址遠景 | | 圖說：調查時農會北側之木瓜園 | |
| 使用現況： | | <input type="checkbox"/> 荒廢地 <input checked="" type="checkbox"/> 農耕 <input type="checkbox"/> 景觀綠地 <input type="checkbox"/> 建築區 <input type="checkbox"/> 其他 說明：遺址目前為水稻田、檳榔、木瓜栽種。 | |
|  | |  | |
| 圖說：地表出土之夾砂陶片 | | 圖說：果樹下邊坡斷面露出之地層斷面 | |

| 其他相關事項 | |
|----------------|-----------------|
| 執行單位：台灣打里摺文化協會 | |
| 計畫主持人：劉益昌 | 填表人：吳佩秦／顏廷仔／劉益昌 |